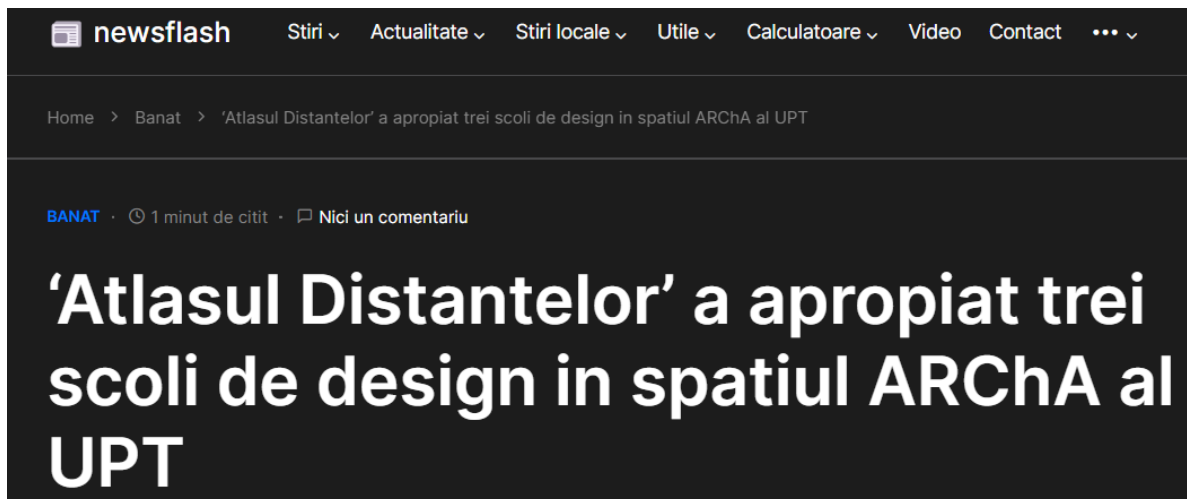


## „Atlasul Distanțelor” a apropiat trei școli de design în spațiul ARChA al UPT

### 1. Atlasul Distanțelor’ a apropiat trei școli de design in spatiul ARChA al UPT




TIMISOARA. Spațiul ARChA, reamenajat cu sprijinul Facultății de Arhitectură și Urbanism în fosta Cantină, una dintre clădirile emblematice ale Universității Politehnica Timișoara, a găzduit vineri, 22 septembrie 2023, vernisajul expoziției, „Atlasul distanțelor”, cea de-a treia din cadrul programului Bright Cityscapes, organizată de UPT și FABER.

Expoziția prezintă colaborarea a trei școli recunoscute, participante la programul Bright Cityscapes: FAUT – Facultatea de Arhitectură și Urbanism de la Universitatea Politehnica din Timișoara (RO), Atelierul Tehno-geografii de la Academia de Design Eindhoven (NL) și Atelierul Granițe și Teritorii din cadrul Facultății de Arhitectură a TU Delft (NL).

„Atlasul Distanțelor” explorează semnificația distanței prin limbajul designului și arhitecturii și reprezintă punctul culminant al atelierului „Atlasul Distanțelor”, desfășurat în mai 2023, cu o selecție a nouă proiecte dezvoltate de...

### 2. Atlasul Distanțelor’ a apropiat trei școli de design in spatiul ARChA al UPT



**EDUCATIE**  
**‘Atlasul Distanțelor’ a apropiat trei școli de design in spatiul ARChA al UPT**

TIMISOARA. Spațiul ARChA, reamenajat cu sprijinul Facultății de Arhitectură și Urbanism în fosta Cantină, una dintre clădirile emblematice ale Universității Politehnica Timișoara, a găzduit vineri, 22 septembrie 2023, vernisajul expoziției, „Atlasul distanțelor”, cea de-a treia din cadrul programului Bright Cityscapes, organizată de UPT și FABER.

Expoziția prezintă colaborarea a trei școli recunoscute, participante la programul Bright Cityscapes: FAUT –

Facultatea de Arhitectură și Urbanism de la Universitatea Politehnică din Timișoara (RO), Atelierul Tehno-geografii de la Academia de Design Eindhoven (NL) și Atelierul Granițe și Teritorii din cadrul Facultății de Arhitectură a TU Delft (NL).

„Atlasul Distanțelor” explorează semnificația distanței prin limbajul designului și arhitecturii și reprezintă punctul culminant al atelierului „Atlasul Distanțelor”, desfășurat în mai 2023, cu o selecție a nouă proiecte dezvoltate de către studenți români și internaționali.

La vernisajul expoziției din spațiul ARChA al UPT, cei aproape 300 de vizitatori au putut explora instalații de design și arhitectură, care modelează discursuri contemporane legate de extracție, climă și cicluri industriale.

Curatoriată de Martina Muzi, „Atlasul Distanțelor” este expoziția culminantă a componentei pedagogice a Bright Cityscapes, parte a programului Timișoara — Capitală Europeană a Culturii 2023, organizat de Universitatea Politehnică Timișoara și FABER, cu finanțare de la: Primăria Municipiului Timișoara prin Centrul de Proiecte Timișoara, Ordinul Arhitecților din România, Fundația Flex și Fundația Alber.

Expoziția „Atlasul distanțelor” poate fi vizitată până în data de 4 noiembrie 2023, de luni până sâmbătă, între orele 10:00 – 20:00.

Vernisajul a fost urmat, în 23 septembrie 2023, în cadrul aceluiași proiect – Bright Cityscapes – și în același spațiu, ARChA, de conferința cu tema „Activism pedagogic și Geografii culturale”, o discuție despre abordări pedagogice radicale și contribuția educației la dezvoltarea Timișoarei.

În cadrul conferinței au fost prezentate metodele de predare și implicare pe care le implementează tutorii și coordonatorii celor trei departamente de arhitectură și design ale celor trei instituții participante la expoziție:

Facultatea de Arhitectură din Universitatea Politehnică Timișoara (RO)

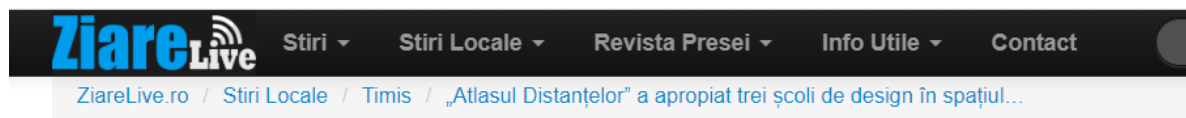
Atelierul Tehno-geografii de la Academia de Design din Eindhoven (NL)

Atelierul Granițe și Teritorii din TU Delft (NL)

Tutorii invitați la conferință au fost Cristian Blidariu (FAUT UPT), Martina Muzi (Studio Technogeographies, DAE), Roberto Perez Gayo (Studio Technogeographies, DAE), și Negar Sanaan Bensi (Borders and Territories, TU Delft).

Conferința a fost precedată de un tur ghidat inedit cu curatoarea Martina Muzi și studenții implicați în expoziție, care și-au prezentat lucrările.

3. [„Atlasul Distanțelor” a apropiat trei școli de design în spațiul ARChA al UPT](#)

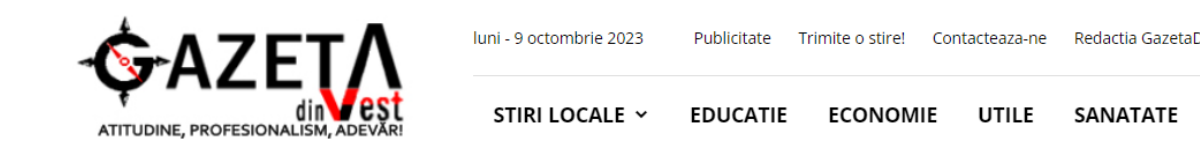


## „Atlasul Distanțelor” a apropiat trei școli de design în spațiul ARChA al UPT

Spațiul ARChA, reamenajat cu sprijinul Facultății de Arhitectură și Urbanism în fosta Cantină, una dintre clădirile emblematică ale Universității Politehnica Timișoara, a găzduit vineri, 22 septembrie 2023, vernisajul expoziției, „Atlasul distanțelor”, cea de-a treia din cadrul programului Bright Cityscapes, organizată de UPT și FABER. Expoziția prezintă colaborarea a trei școli recunoscute, participante la programul Bright Cityscapes: [...] The post „Atlasul Distanțelor” a apropiat trei școli de design în spațiul ARChA al UPT appeared first on Gazeta din Vest .

Citește tot pe: <https://www.ziarelive.ro/stiri/atlasul-distanțelor-a-apropiat-trei-școli-de-design-in-spațiul-archa-al-upt.html>

4. [„Atlasul Distanțelor” a apropiat trei școli de design în spațiul ARChA al UPT](#)



Acasă > Educație > „Atlasul Distanțelor” a apropiat trei școli de design în spațiul ARChA al...

Educație Stiri Locale Stiri Timis

## „Atlasul Distanțelor” a apropiat trei școli de design în spațiul ARChA al UPT

Spațiul ARChA, reamenajat cu sprijinul Facultății de Arhitectură și Urbanism în fosta Cantină, una dintre clădirile emblematică ale Universității Politehnica Timișoara, a găzduit vineri, 22 septembrie 2023, vernisajul expoziției, „Atlasul distanțelor”, cea de-a treia din cadrul programului Bright Cityscapes, organizată de UPT și FABER.

Expoziția prezintă colaborarea a trei școli recunoscute, participante la programul Bright Cityscapes: FAUT – Facultatea de Arhitectură și Urbanism de la Universitatea Politehnica din Timișoara (RO), Atelierul Tehno-geografii de la Academia de Design Eindhoven (NL) și Atelierul Granițe și Teritorii din cadrul Facultății de Arhitectură a TU Delft (NL).

„Atlasul Distanțelor” explorează semnificația distanței prin limbajul designului și arhitecturii și reprezintă punctul culminant al atelierului „Atlasul Distanțelor”, desfășurat în mai 2023, cu o selecție a nouă proiecte dezvoltate de către studenți români și internaționali.

La vernisajul expoziției din spațiul ARChA al UPT, cei aproape 300 de vizitatori au putut explora instalații de design și arhitectură, care modelează discursuri contemporane legate de extracție, climă și cicluri industriale.

Curatoriată de Martina Muzi, „Atlasul Distanțelor” este expoziția culminantă a componentei pedagogice a Bright Cityscapes, parte a programului Timișoara — Capitală Europeană a Culturii 2023, organizat de Universitatea Politehnică Timișoara și FABER, cu finanțare de la: Primăria Municipiului Timișoara prin Centrul de Proiecte Timișoara, Ordinul Arhitecților din România, Fundația Flex și Fundația Alber.

Expoziția „Atlasul distanțelor” poate fi vizitată până în data de 4 noiembrie 2023, de luni până sâmbătă, între orele 10:00 – 20:00.

Vernisajul a fost urmat, în 23 septembrie 2023, în cadrul aceluiași proiect – Bright Cityscapes – și în același spațiu, ARChA, de conferința cu tema „Activism pedagogic și Geografii culturale”, o discuție despre abordări pedagogice radicale și contribuția educației la dezvoltarea Timișoarei.

În cadrul conferinței au fost prezentate metodele de predare și implicare pe care le implementează tutorii și coordonatorii celor trei departamente de arhitectură și design ale celor trei instituții participante la expoziție:

Facultatea de Arhitectură din Universitatea Politehnică Timișoara (RO)

Atelierul Tehno-geografii de la Academia de Design din Eindhoven (NL)

Atelierul Granițe și Teritorii din TU Delft (NL)

Tutorii invitați la conferință au fost Cristian Blidariu (FAUT UPT), Martina Muzi (Studio Technogeographies, DAE), Roberto Perez Gayo (Studio Technogeographies, DAE), și Negar Sanaan Bensi (Borders and Territories, TU Delft).

Conferința a fost precedată de un tur ghidat inedit cu curatoarea Martina Muzi și studenții implicați în expoziție, care și-au prezentat lucrările.

##### 5. [Expoziția „Atlasul distanțelor” poate fi vizitată până în data de 4 noiembrie 2023](#)



„Atlasul Distanțelor” a apropiat trei școli de design în spațiul ARChA al UPT

Spațiul ARChA, reamenajat cu sprijinul Facultății de Arhitectură și Urbanism în fosta Cantină, una dintre clădirile emblematice ale Universității Politehnică Timișoara, a găzduit vineri, 22 septembrie 2023, vernisajul expoziției, „Atlasul distanțelor”, cea de-a treia din cadrul programului

Bright Cityscapes, organizată de UPT și FABER.

Expoziția prezintă colaborarea a trei școli recunoscute, participante la programul Bright Cityscapes: FAUT – Facultatea de Arhitectură și Urbanism de la Universitatea Politehnică din Timișoara (RO), Atelierul Tehno-geografii de la Academia de Design Eindhoven (NL) și Atelierul Granițe și Teritorii din cadrul Facultății de Arhitectură a TU Delft (NL).

„Atlasul Distanțelor” explorează semnificația distanței prin limbajul designului și arhitecturii și reprezintă punctul culminant al atelierului „Atlasul Distanțelor”, desfășurat în mai 2023, cu o selecție a nouă proiecte dezvoltate de către studenți români și internaționali.

La vernisajul expoziției din spațiul ARChA al UPT, cei aproape 300 de vizitatori au putut explora instalații de design și arhitectură, care modelează discursuri contemporane legate de extracție, climă și cicluri industriale.

Curatoriată de Martina Muzi, „Atlasul Distanțelor” este expoziția culminantă a componentei pedagogice a Bright Cityscapes, parte a programului Timișoara – Capitală Europeană a Culturii 2023, organizat de Universitatea Politehnică Timișoara și FABER, cu finanțare de la: Primăria Municipiului Timișoara prin Centrul de Proiecte Timișoara, Ordinul Arhitecților din România, Fundația Flex și Fundația Alber.

Expoziția „Atlasul distanțelor” poate fi vizitată până în data de 4 noiembrie 2023, de luni până sâmbătă, între orele 10:00 – 20:00.

Vernisajul a fost urmat, în 23 septembrie 2023, în cadrul aceluiași proiect – Bright Cityscapes – și în același spațiu, ARChA, de conferința cu tema „Activism pedagogic și Geografii culturale”, o discuție despre abordări pedagogice radicale și contribuția educației la dezvoltarea Timișoarei.

În cadrul conferinței au fost prezentate metodele de predare și implicare pe care le implementează tutorii și coordonatorii celor trei departamente de arhitectură și design ale celor trei instituții participante la expoziție:

- \* Facultatea de Arhitectură din Universitatea Politehnică Timișoara (RO)
- \* Atelierul Tehno-geografii de la Academia de Design din Eindhoven (NL)
- \* Atelierul Granițe și Teritorii din TU Delft (NL)

Tutorii invitați la conferință au fost Cristian Blidariu (FAUT UPT), Martina Muzi (Studio Technogeographies, DAE), Roberto Perez Gayo (Studio Technogeographies, DAE), și Negar Sanaan Bensi (Borders and Territories, TU Delft).

Conferința a fost precedată de un tur ghidat inedit cu curatoarea Martina Muzi și studenții implicați în expoziție, care și-au prezentat lucrările.

## 6. [„ATLASUL DISTANȚELOR” A APROPIAT TREI ȘCOLI DE DESIGN ÎN SPAȚIUL ARCHA AL UPT](#)



Spațiul ARChA, reamenajat cu sprijinul Facultății de Arhitectură și Urbanism în fosta Cantină, una dintre clădirile emblematică ale Universității Politehnica Timișoara, a găzduit vineri, 22 septembrie 2023, vernisajul expoziției, „Atlasul distanțelor”, cea de-a treia din cadrul programului Bright Cityscapes, organizată de UPT și FABER.

Expoziția prezintă colaborarea a trei școli recunoscute, participante la programul Bright Cityscapes: FAUT – Facultatea de Arhitectură și Urbanism de la Universitatea Politehnica din Timișoara (RO), Atelierul Tehno-geografii de la Academia de Design Eindhoven (NL) și Atelierul Granițe și Teritorii din cadrul Facultății de Arhitectură a TU Delft (NL).

„Atlasul Distanțelor” explorează semnificația distanței prin limbajul designului și arhitecturii și reprezintă punctul culminant al atelierului „Atlasul Distanțelor”, desfășurat în mai 2023, cu o selecție a nouă proiecte dezvoltate de către studenți români și internaționali.

La vernisajul expoziției din spațiul ARChA al UPT, cei aproape 300 de vizitatori au putut explora instalații de design și arhitectură, care modelează discursuri contemporane legate de extracție, climă și cicluri industriale.

Curatoriată de Martina Muzi, „Atlasul Distanțelor” este expoziția culminantă a componentei pedagogice a Bright Cityscapes, parte a programului Timișoara — Capitală Europeană a Culturii 2023, organizat de Universitatea Politehnica Timișoara și FABER, cu finanțare de la: Primăria Municipiului Timișoara prin Centrul de Proiecte Timișoara, Ordinul Arhitecților din România, Fundația Flex și Fundația Alber.

Expoziția „Atlasul distanțelor” poate fi vizitată până în data de 4 noiembrie 2023, de luni până sâmbătă, între orele 10:00 – 20:00.

Vernisajul a fost urmat, în 23 septembrie 2023, în cadrul aceluiași proiect – Bright Cityscapes – și în același spațiu, ARChA, de conferința cu tema „Activism pedagogic și Geografii culturale”, o discuție despre abordări pedagogice radicale și contribuția educației la dezvoltarea Timișoarei.

În cadrul conferinței au fost prezentate metodele de predare și implicare pe care le implementează tutorii și coordonatorii celor trei departamente de arhitectură și design ale celor trei instituții participante la expoziție:

Facultatea de Arhitectură din Universitatea Politehnică Timișoara (RO)

Atelierul Tehno-geografii de la Academia de Design din Eindhoven (NL)

Atelierul Granițe și Teritorii din TU Delft (NL)

Tutorii invitați la conferință au fost Cristian Blidariu (FAUT UPT), Martina Muzi (Studio Technogeographies, DAE), Roberto Perez Gayo (Studio Technogeographies, DAE), și Negar Sanaan Bensi (Borders and Territories, TU Delft).

Conferința a fost precedată de un tur ghidat inedit cu curatoarea Martina Muzi și studenții implicați în expoziție, care și-au prezentat lucrările.

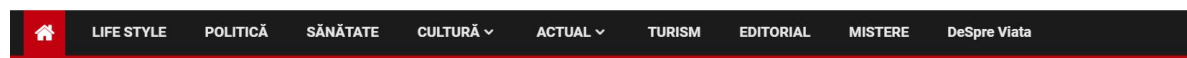
## 7. [„Atlasul Distanțelor” a apropiat trei școli de design în spațiul ARChA al UPT](#)

### OFICIAL MEDIA

ECHIPA UNUI ZIAR NU ESTE FORMATA DOAR DIN REDACTORI,  
CI MAI ALES DIN CITITORII SĂI!

Cele mai citite stiri

24 NEWS



ACTUAL

## „Atlasul Distanțelor” a apropiat trei școli de design în spațiul ARChA al UPT

Spațiul ARChA, reamenajat cu sprijinul Facultății de Arhitectură și Urbanism în fosta Cantină, una dintre clădirile emblematiche ale Universității Politehnice Timișoara, a găzduit vineri, 22 septembrie 2023, vernisajul expoziției, „Atlasul distanțelor”, cea de-a treia din cadrul programului Bright Cityscapes, organizată de UPT și FABER.

Expoziția prezintă colaborarea a trei școli recunoscute, participante la programul Bright Cityscapes: FAUT – Facultatea de Arhitectură și Urbanism de la Universitatea Politehnică din Timișoara (RO), Atelierul Tehno-geografii de la Academia de Design Eindhoven (NL) și Atelierul Granițe și Teritorii din cadrul Facultății de Arhitectură a TU Delft (NL).

„Atlasul Distanțelor” explorează semnificația distanței prin limbajul designului și arhitecturii și reprezintă punctul culminant al atelierului „Atlasul Distanțelor”, desfășurat în mai 2023, cu o selecție a nouă proiecte dezvoltate de către studenți români și internaționali.

La vernisajul expoziției din spațiul ARChA al UPT, cei aproape 300 de vizitatori au putut explora instalații de design și arhitectură, care modelează discursuri contemporane legate de extracție, climă și cicluri industriale.

Curatoriată de Martina Muzi, „Atlasul Distanțelor” este expoziția culminantă a componentei pedagogice a Bright Cityscapes, parte a programului Timișoara — Capitală Europeană a Culturii 2023, organizat de Universitatea Politehnică

Timisoara și FABER, cu finanțare de la: Primăria Municipiului Timișoara prin Centrul de Proiecte Timișoara, Ordinul Arhitecților din România, Fundația Flex și Fundația Alber.

Expoziția „Atlasul distanțelor” poate fi vizitată până în data de 4 noiembrie 2023, de luni până sâmbătă, între orele 10:00 – 20:00.

Vernisajul a fost urmat, în 23 septembrie 2023, în cadrul aceluiași proiect – Bright Cityscapes – și în același spațiu, ARChA, de conferința cu tema „Activism pedagogic și Geografii culturale”, o discuție despre abordări pedagogice radicale și contribuția educației la dezvoltarea Timișoarei.

În cadrul conferinței au fost prezentate metodele de predare și implicare pe care le implementează tutorii și coordonatorii celor trei departamente de arhitectură și design ale celor trei instituții participante la expoziție:

- Facultatea de Arhitectură din Universitatea Politehnica Timișoara (RO)
- Atelierul Tehno-geografii de la Academia de Design din Eindhoven (NL)
- Atelierul Granițe și Teritorii din TU Delft (NL)

Tutorii invitați la conferință au fost Cristian Blidariu (FAUT UPT), Martina Muzi (Studio Technogeographies, DAE), Roberto Perez Gayo (Studio Technogeographies, DAE), și Negar Sanaan Bensi (Borders and Territories, TU Delft).

Conferința a fost precedată de un tur ghidat inedit cu curatoarea Martina Muzi și studenții implicați în expoziție, care și-au prezentat lucrările.

#### 8. [„Atlasul Distanțelor” a apropiat trei școli de design în spațiul ARChA al Politehnicii](#)



Spațiul ARChA, reamenajat cu sprijinul Facultății de Arhitectură și Urbanism în fosta Cantină, una dintre clădirile emblematice ale Universității Politehnica Timișoara, a găzduit vineri, 22 septembrie 2023, vernisajul expoziției, „Atlasul distanțelor”, cea de-a treia din cadrul programului Bright Cityscapes, organizată de UPT și FABER.



Expoziția prezintă colaborarea a trei școli recunoscute, participante la programul Bright Cityscapes: FAUT – Facultatea de Arhitectură și Urbanism de la Universitatea Politehnică din Timișoara (RO), Atelierul Tehno-geografii de la Academia de Design Eindhoven (NL) și Atelierul Granițe și Teritorii din cadrul Facultății de Arhitectură a TU Delft (NL).

„Atlasul Distanțelor” explorează semnificația distanței prin limbajul designului și arhitecturii și reprezintă punctul culminant al atelierului „Atlasul Distanțelor”, desfășurat în mai 2023, cu o selecție a nouă proiecte dezvoltate de către studenți români și internaționali.

La vernisajul expoziției din spațiul ARChA al UPT, cei aproape 300 de vizitatori au putut explora instalații de design și arhitectură, care modelează discursuri contemporane legate de extracție, climă și cicluri industriale.

Curatoriată de Martina Muzi, „Atlasul Distanțelor” este expoziția culminantă a componentei pedagogice a Bright Cityscapes, parte a programului Timișoara — Capitală Europeană a Culturii 2023, organizat de Universitatea Politehnică Timișoara și FABER, cu finanțare de la: Primăria Municipiului Timișoara prin Centrul de Proiecte Timișoara, Ordinul Arhitecților din România, Fundația Flex și Fundația Alber.

Expoziția „Atlasul distanțelor” poate fi vizitată până în data de 4 noiembrie 2023, de luni până sâmbătă, între orele 10:00 – 20:00.

Vernisajul a fost urmat, în 23 septembrie 2023, în cadrul aceluiași proiect – Bright Cityscapes – și în același spațiu, ARChA, de conferința cu tema „Activism pedagogic și Geografii culturale”, o discuție despre abordări pedagogice radicale și contribuția educației la dezvoltarea Timișoarei.

În cadrul conferinței au fost prezentate metodele de predare și implicare pe care le implementează tutorii și coordonatorii celor trei departamente de arhitectură și design ale celor trei instituții participante la expoziție:

Facultatea de Arhitectură din Universitatea Politehnică Timișoara (RO)  
Atelierul Tehno-geografii de la Academia de Design din Eindhoven (NL)  
Atelierul Granițe și Teritorii din TU Delft (NL)

Tutorii invitați la conferință au fost Cristian Blidariu (FAUT UPT), Martina Muzi (Studio Technogeographies, DAE), Roberto Perez Gayo (Studio Technogeographies, DAE), și Negar Sanaan Bensi (Borders and Territories, TU Delft).

Conferința a fost precedată de un tur ghidat inedit cu curatoarea Martina Muzi și studenții implicați în expoziție, care și-au prezentat lucrările.